
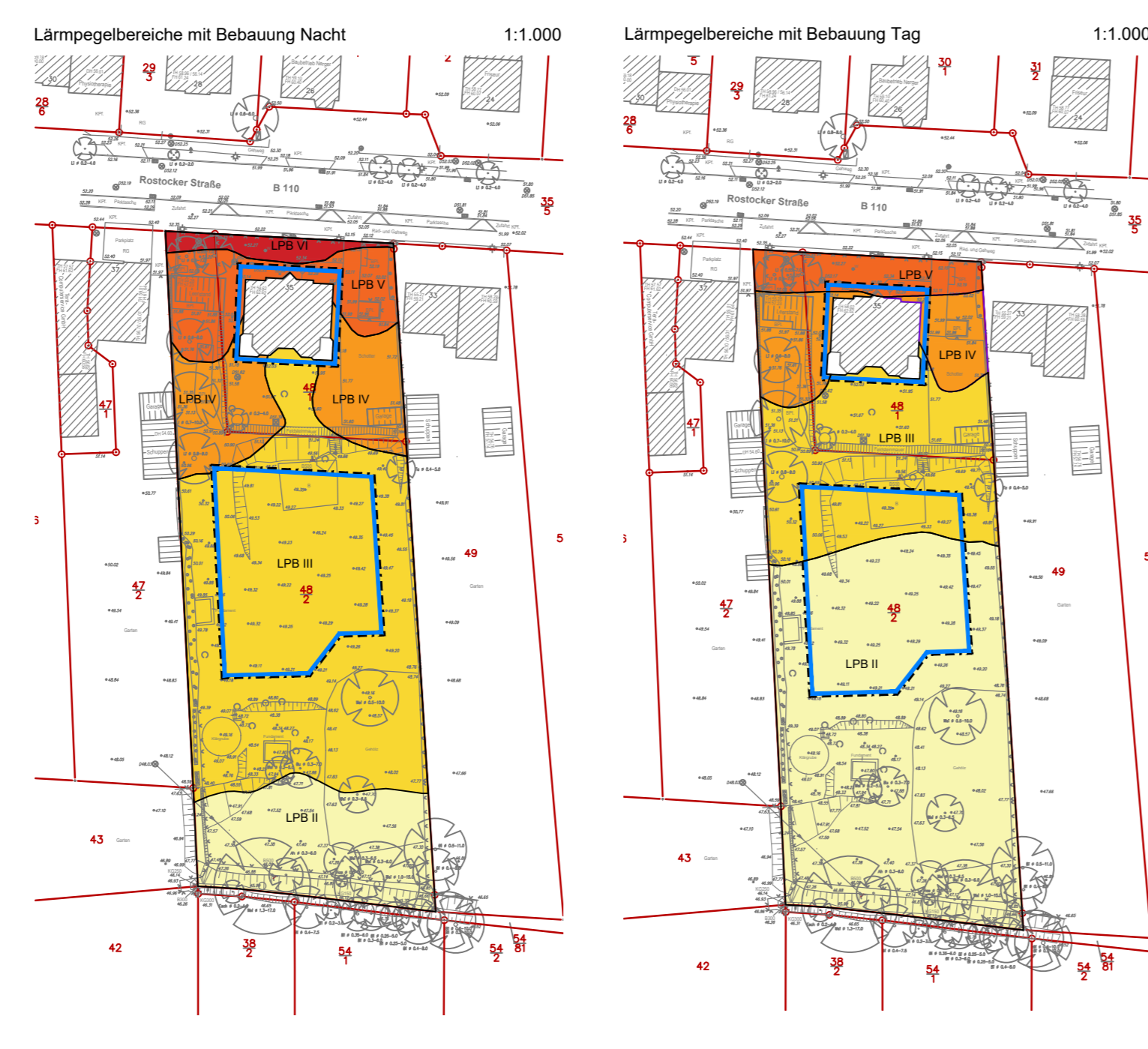
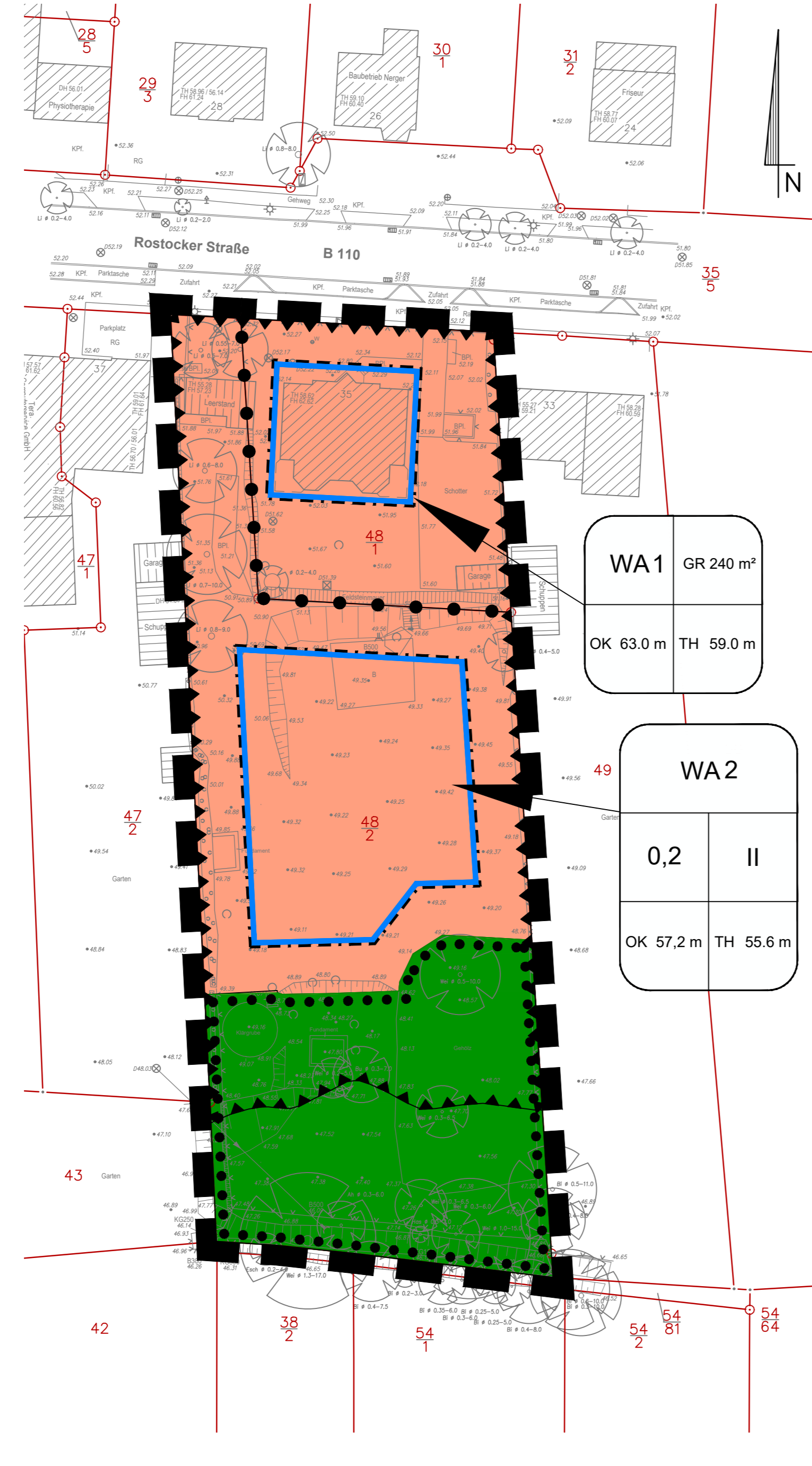


# Satzung der Gemeinde Sanitz Landkreis Rostock über den Einfachen Bebauungsplan Nr.17 südlich der Rostocker Straße, für den Bereich Nr. 35 Rostocker Straße



Planzeichnung (Teil A) 1 : 500



Auf Grund des § 10 des Baugesetzbuches in der Fassung der Bekanntmachung vom 03.11.2017 (BGBl. I, S.3634), zuletzt geändert durch Artikel 3 des Gesetzes vom 20. Dezember 2023 (BGBl. 2023 I Nr. 394) sowie nach § 86 der Landesbauordnung Mecklenburg - Vorpommern (LBauO M-V), zuletzt geändert durch Gesetz vom 9. April 2024 (GVOBl. M-V S. 110) wird nach Beschlussfassung der Gemeindevertretung Sanitz vom ..... folgende Satzung über den Bebauungsplan Nr. 17, bestehend aus der Planzeichnung (Teil A), dem Text (Teil B) erlassen:  
Es gilt die BauNVO 2017.

## Zeichenerklärung

### Planzeichen

#### Festsetzungen

1. Art der baulichen Nutzung

WA 1 GR 240 m<sup>2</sup>  
OK 63,0 m TH 59,0 m

2. Maß der baulichen Nutzung (§ 9 Abs. 1 Nr. 1 BauGB, § 16 BauNVO)

WA 2

0,2 II

3. Bauweise, Baulinien, Baugrenzen

Baugrenze

4. Grünflächen

5. Pflanzungen, Nutzungsregelungen, Maßnahmen und Flächen für Maßnahmen zum Schutz, zur Pflege und zur Entwicklung von Natur und Landschaft

6. Sonstige Planzeichen

7. Darstellung ohne Normcharakter

8. Lage- und Höhenplan

9. Maßstab: 1:500

10. Gemeinde: Sanitz

11. Gemarkung: Sanitz-Dorf

12. Flur: 2

13. Flurstück(e): 48/1, 48/2

14. Lagebezug: ETRS 89 UTM Z33

15. Höhenbezug: DHHN 92 (Angaben in Meter ü. NHN)

16. Katasternachweis: Stand vom 21.04.2016

## Text (Teil B)

### 1.1. Art der baulichen Nutzung

§ 9 Abs. 1 Nr. 1 BauGB  
I.V.m. § 4 BauNVO  
Gemäß § 1 Abs. 6 BauNVO sind folgende Arten von Nutzungen in WA 1 und WA 2 nicht zulässig:  
- Tankstellen  
- § 4 Abs. 3 Nr. 4 BauNVO  
- § 4 Abs. 3 Nr. 5 BauNVO

### 2. Höhe baulicher Anlagen

§ 9 Abs. 1 Nr. 1 BauGB  
I.V.m. § 18 Abs. 1 BauNVO  
Die Höhe baulicher Anlagen darf die festgesetzte Gebäudehöhe OK und Traufhöhe TH über NHN im Bezugssystem DHHN 1992 nicht überschreiten.  
OK: Gebäudeoberkante im Sinne dieser Festsetzung ist bei Flachdächern die Oberkante der Attika und bei geneigten Dächern die Oberkante der Firste.  
TH: Traufhöhe im Sinne dieser Festsetzung ist der Schnittpunkt der senkrechten Außenwand mit der Dachhaut.

### 3. Maßnahmen zum Schutz, zur Pflege und zur Entwicklung von Boden, Natur und Landschaft

§ 9 Abs. 1 Nr. 20 BauGB  
Maßnahmen zum Artenschutz  
Um die Entstehung von Kleintierfallen zu vermeiden, werden als Wegbegrenzungen ausschließlich Flachböden eingesetzt und keine offenen Schächte angelegt; stattdessen erfolgt die Abblendung des Regenwassers offen bzw. in Entwässerungsrinnen und Sickergruben. Alternativ erfolgt eine geeignete Sicherung von Schächten bzw. die Installation von Ausstiegshilfen (Abdeckung mit einer Maschenweite/ Lochgröße von maximal 3 mm, Amphibien-Ausstiegshilfe, Amphibienleiter, Amphibien-Siphon).  
Während der Baumaßnahme werden die südlichen Habitatschichten (Gebäudebestand) mit einem Amphibienschutzzaun vom Baufeld abgegrenzt, um eine Einwanderung ins Baufeld zu verhindern.  
3.3. Zur Vermeidung von Individuenverlusten von Vögeln durch Kollision mit Glasflächen ist für die Gebäude reflexionsarmes Glas zu verwenden (entspiegelte Gläser mit einem Außenreflexionsgrad von maximal 15%). Für Balken- und Terrassenabstrebungen aus Glas sind halbtransparente Materialien, wie Milchglas zu verwenden.

### 4. Flächen mit Bindungen für Bepflanzungen und für die Erhaltung von Bäumen, Sträuchern und sonstigen Bepflanzungen

§ 9 Abs. 1 Nr. 29 BauGB  
Die Gebietsbereiche auf der festgesetzten Fläche mit Bindungen für Bepflanzungen und für die Erhaltung von Bäumen, Sträuchern und sonstigen Bepflanzungen sind als Lebensraum für Vögel, Fledermäuse und Amphibien zu erhalten.

### 5. Immissionschutz

§ 9 Abs. 1 Nr. 24 BauGB  
5.1. Außenräume in Wohnungen sind ab dem Lärmpegelbereich III (Nacht) so anzuordnen, dass mindestens ein Fenster zur lärmabgewandten Gebäudesseite ausgerichtet ist. Annehmungen können zugelassen werden, wenn die Außenbauteile einschließlich der Fenster so ausgeführt werden, dass die Schalldämmleistung in den Räumen einen Beurteilungspegel von 30 dB(A) gewährleistet. Die gesamten bewerteten Bau-Schalldämm-Maße R<sub>w</sub> ges berechnen sich gemäß DIN 4109-1:2018-01.  
5.2. Für Wohnräume mit Schlafzimmern muss im Nachtzeitraum eine ausreichende Belüftung gewährleistet werden. Dies kann ab Lärmpegelbereich IV (Nacht) durch besondere Fensterkonstruktionen oder durch andere bauliche Maßnahmen gleicher Wirkung (z.B. schallgedämmte Lüftungsanlagen, vorgelagerte Loggien) erreicht werden.  
5.3. Außenwohnbereiche sind ab dem Lärmpegelbereich IV (Tag) nur zulässig, wenn ein zweiter Außenwohnbereich in den Lärmpegelbereich II oder III (Tag) vorhanden ist. Ist dies nicht möglich, dann sind schallmindernde Maßnahmen im Nahbereich der Außenwohnbereiche (z.B. Anordnung auf der lärmabgewandten Gebäudesseite und / oder Verglasungen) zu empfehlen.  
5.4. Für alle Gebäude gilt, dass für die lärmabgewandten Gebäudesseiten der maßgebliche Außenlärmspiegel entsprechend Punkt 4.4.5.1 der DIN 4109-2 ohne besonderen Nachweis bei offener Bebauung um 5 dB und bei geschlossener Bebauung oder Innenhöfen um 10 dB vermindert werden kann.  
5.5. Wird für konkrete Planvorhaben nachgewiesen, dass sich die Beurteilungspegel für die Fassaden oder Außenwohnbereiche infolge der Eigenabstrahlung oder von Abschirmungen durch vorgelagerte Baukörper oder Lärmschutzeinrichtungen, des Fortfalls maßgeblicher Schallquellen bzw. durch schallmindernde Maßnahmen an den Schallquellen vermindern, dann kann von den Maßnahmen entsprechend abgewichen werden.

### 4. Örtliche Bauvorschriften

§ 9 Abs. 4 BauGB I.V.m.  
§ 86 Abs. 1 Nr. 1 und 5 LBauO M-V  
4.1. Die Dächer aller Gebäude sind nur mit festen Baustoffen einschichtig Dachpappe (feste Bedachung) herzustellen. Die Verwendung von Rest- oder Schuttstoffen ist unzulässig.  
4.2. Die direkte Einsicht auf Standorte beweglicher Abfall- und Wertstoffbehälter auf den Baugrundstücken im Freien ist durch Anpflanzungen oder bauliche Verkleidungen zu verhindern.

## Verfahrensvermerke

- Aufgestellt aufgrund des Aufstellungsbeschlusses der Gemeindevertretung vom 05.04.2016 als einfacher Bebauungsplan im beschleunigten Verfahren gemäß § 13 a BauGB.
- Von einer frühzeitigen Beteiligung der Behörden und sonstigen Träger öffentlicher Belange nach § 4 Abs. 1 BauGB wurde nach § 13 Abs. 2 Nr. 1 BauGB abgesehen. Von einer Umweltschutzprüfung nach § 2 Abs. 4 BauGB, von dem Umweltbericht nach § 2a BauGB und von der Angabe nach § 3 Abs. 2 Satz 2 BauGB, welche Arten umweltbezogener Informationen verfügbar sind, sowie von der zusammenfassenden Erklärung nach § 6 Abs. 5 Satz 3 und § 10 Abs. 4 wird gemäß § 13 Abs. 2 Nr. 1 BauGB abgesehen.
- Die für die Raumordnung und Landesplanung zuständige Behörde ist beteiligt worden.
- Die frühzeitige Unterrichtung der Öffentlichkeit über die allgemeinen Ziele und Zwecke sowie die voraussichtlichen Auswirkungen der Planung ist durch öffentliche Auslegung des Vorentwurfs, bestehend aus der Planzeichnung (Teil A) und Text (Teil B) und der Begründung in der Zeit vom 18.07.2016 bis zum 01.08.2016 im Rathaus Sanitz/ Baunet während der Dienst- und Öffnungszeiten nach § 3 Abs. 1 BauGB erfolgt. Die öffentliche Auslegung ist mit dem Hinweis, dass Anregungen während der Auslegungsfrist von jedermann schriftlich oder zu Protokoll geltend gemacht werden können und das nicht freigelegte abgegebene Stellungnahmen bei der Beschlussfassung über den Vorwettbewerb unberücksichtigt bleiben können durch Abdruck in den Sanitzer Mitteilungen, amtliches Bekanntmachungsblatt der Gemeinde Sanitz am 08.07.2016 ortsüblich bekannt gemacht worden. In der Bekanntmachung ist auch darauf hingewiesen worden.
- Die Gemeindevertretung Sanitz hat in ihrer Sitzung am 07.06.2024 den Entwurf des Bebauungsplans, bestehend aus der Planzeichnung (Teil A) und dem Text (Teil B) mit der Begründung beschlossen und zur Veröffentlichung und Auslegung bestimmt.  
Der Entwurf:  
• wurde in der Zeit vom ..... bis ..... auf der Internetseite der Gemeinde Sanitz <https://www.sanitz.de> unter der Rubrik Bekanntmachungen eingestellt.  
• wurde in der Zeit vom ..... bis ..... über das Bau- und Planungsportal M-V <https://bpa.mv.de/bauportal-mv.de/Bauportal-mv.de> zugänglich gemacht.  
• hat in der Zeit vom ..... bis ..... im Rathaus Sanitz/ Baunet während der Dienst- und Öffnungszeiten öffentlich ausliegen.
- Die öffentliche Auslegung ist mit dem Hinweis, dass Anregungen während der Auslegungsfrist von jedermann schriftlich oder zu Protokoll geltend gemacht werden können und das nicht freigelegte abgegebene Stellungnahmen bei der Beschlussfassung über den Bebauungsplan unberücksichtigt bleiben können am ..... durch Abdruck in den Sanitzer Mitteilungen, amtliches Bekanntmachungsblatt der Gemeinde Sanitz und durch Veröffentlichung im Internet unter <https://www.sanitz.de> unter der Rubrik Bekanntmachungen ortsüblich bekannt gemacht worden. In der Bekanntmachung ist auch darauf hingewiesen worden.
- Die von der Planung berührten Behörden, sonstige Träger öffentlicher Belange und Nachbargemeinden sind nach § 4 Abs. 2 BauGB mit Schreiben vom ..... zur Abgabe einer Stellungnahme aufgefordert worden.
- Die Gemeindevertretung Sanitz hat die vorgeschriebenen Stellungnahmen der Öffentlichkeit, der Behörden und sonstigen Träger öffentlicher Belange sowie der Nachbargemeinden am ..... geprüft. Das Ergebnis ist mitgeteilt worden.
- Der Bebauungsplan, bestehend aus der Planzeichnung (Teil A) und dem Text (Teil B) wurde am ..... von der Gemeindevertretung Gelesmünde als Satzung beschlossen. Die Begründung wurde mit Beschluss der Gemeindevertretung vom ..... gebilligt.

Sanitz, (Siegelabdruck) Bürgermeister

.....

Öffentlich bestellter Vermessungsingenieur

13. Die Satzung über den Bebauungsplan, bestehend aus der Planzeichnung (Teil A) und dem Text (Teil B) mit der Begründung wird hiemit ausgefertigt.

Sanitz, (Siegelabdruck) Bürgermeister

.....

Sanitz, (Siegelabdruck) Bürgermeister

.....

Sanitz, (Siegelabdruck) Bürgermeister

.....

.....

.....

.....

## Hinweise

**Trinkwasserschutz III**  
Das Bebauungsgebiet liegt vollständig in der Trinkwasserschutzzone III der Oberflächengewässerfassung Warnow. Die sich aus der weitergehenden Schutzzoneordnung für das Trinkwasserschutzgebiet "Warnow" (Oberflächengewässer) ergebenden Bestimmungen sind bei Vorhaben und Nutzungen innerhalb dieser Zonen zu beachten. Die Lagerung von und der Umgang mit wassergefährdenden Stoffen (z.B. Heizöl) ist der unteren Wasserbehörde (Landrat des Landkreises Rostock) gemäß § 20 Abs. 1 LWaG M-V anzuzeigen.

**Gesetzlich geschützte Bäume**  
Die Bepflanzung von gesetzlich geschützten Bäumen sowie alle Handlungen, die zu deren Zerstörung, Beschädigung oder nachteiligen Veränderung führen können, sind verboten.  
Gemäß § 18 NatSchG M-V sind Bäume mit einem Stammumfang von mindestens 100 Zentimetern, gemessen in einer Höhe von 1,30 Metern über dem Erdboden, gesetzlich geschützt.

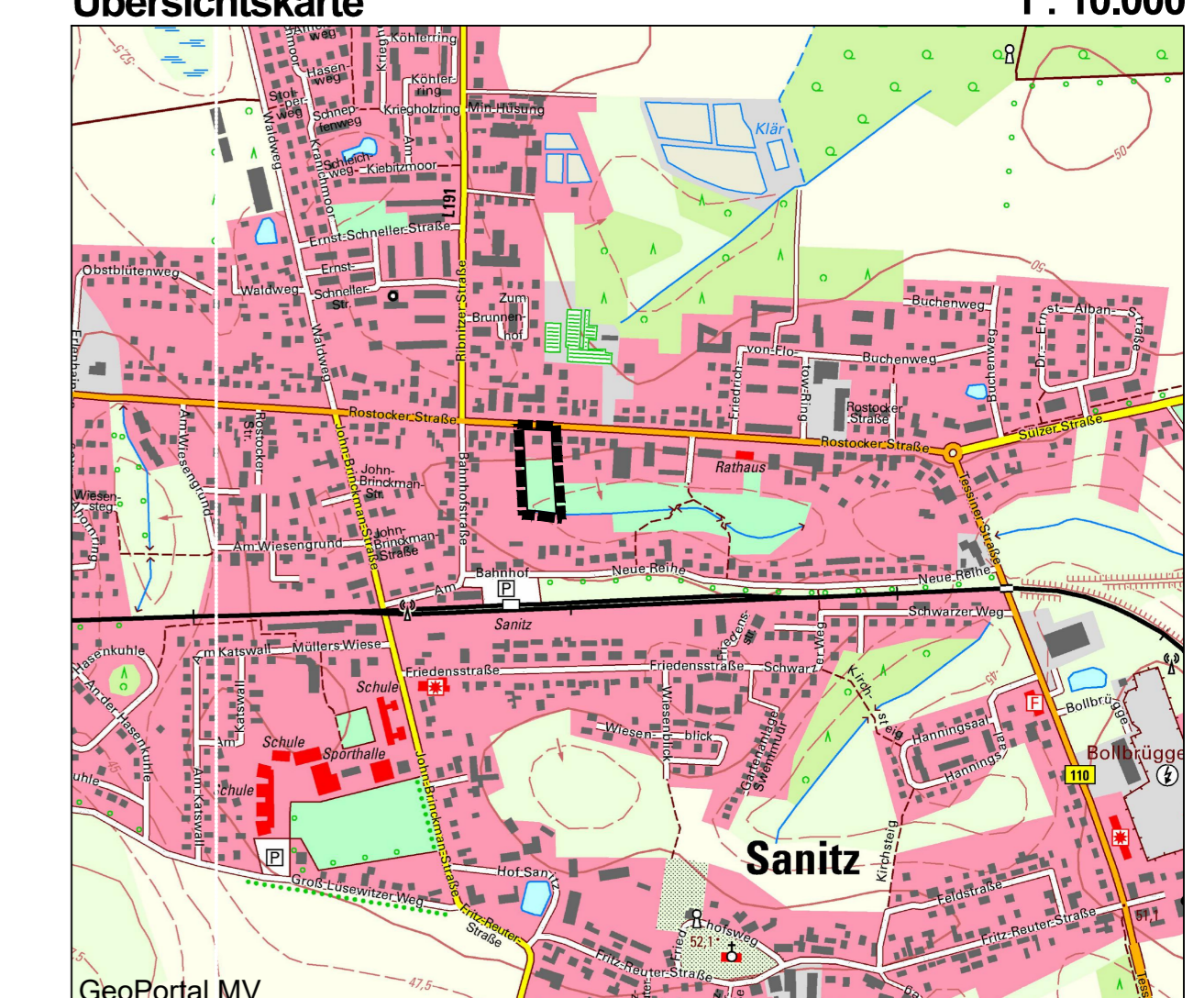
**Immissionschutz**  
Die DIN 4109-1, auf die in den textlichen Festsetzungen zum Immissionschutz Bezug genommen wird, ist im Bauamt, Rostocker Straße 19 in 18190 Sanitz, einsehbar.

### Artenschutzrechtliche Vermeidungsmaßnahmen

**Bauzeitenregelung**  
Zur Vermeidung von Verletzungen, Tötungen und erheblichen Störungen von möglichen Brutvögeln (Freibretter) und Laubsäugern, sind Rodungen von Gehäusen und Flächenbepflanzungen nur im Zeitraum von 1. Oktober bis 1. März durchzuführen.  
Ein Beginn der Bautätigkeit außerhalb dieser Zeit bedarf des gesonderten Nachweises durch eine ökologische Baubegleitung, dass die artenschutzrechtlichen Bestimmungen des § 44 des Bundesnaturschutzgesetzes eingehalten werden. Der Nachweis, dass keine geschützten Brutvögel vorkommen bzw. ernstlich beeinträchtigt werden, ist durch den Bauherrn/Vorhabensträger der zuständigen Behörde rechtzeitig vor Beginn der Baumaßnahmen vorzulegen.  
**Regelung zu Lichtemissionen**  
Für die Außenbeleuchtungen der Gebäude sind insensitiven- und fackelmauerfreundliche Lichtquellen mit einer Farbtemperatur von weniger als 3.000 Kelvin zu verwenden. Die Beleuchtungsdauer ist auf die Zeit, in der die Beleuchtung für den Menschen notwendig ist, zu beschränken. Es sollten zudem geräuschte Lampen verwendet werden; z.B. LEDs oder abgedimmte Leuchten, die den Lichtstrahl auf die notwendigen Bereiche begrenzen.

**Lärmschutz**  
Damit die im B-Plan Nr. 17 ausgewiesene Wohnbaufläche WA 1 den Anforderungen des B-Plans gerecht wird, ist eine Lärmsanierung am bestehenden Gebäude Rostocker Str. 35 zu empfehlen.

## Übersichtskarte 1 : 10.000



Entwurf  
Waren (Müritz), am 09.07.2024

ign Melzer & Voigtländer  
Ingenieur-Partnerschaft  
Lloydstraße 3  
17192 Waren (Müritz)  
Tel.: 03991 6409-0 - Fax: -10  
ign+architekten  
ingenieure

Satzung der  
Gemeinde Sanitz  
(Landkreis Rostock)

Über den  
Einfachen Bebauungsplan Nr. 17  
für den Bereich Rostocker Straße 35

