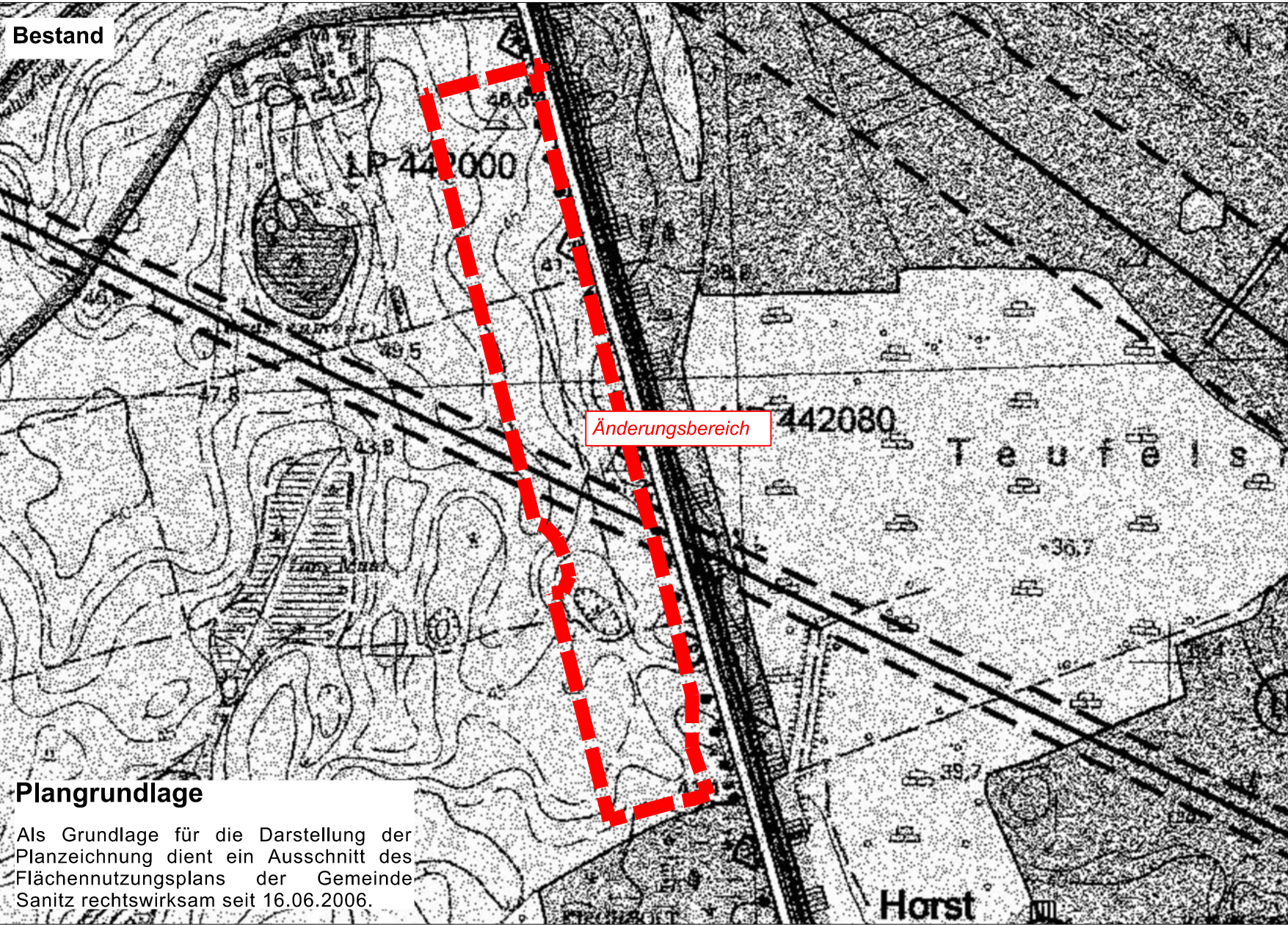




4. Änderung des Flächennutzungsplans der Gemeinde Sanitz



Planzeichenerklärung			
1. Art der baulichen Nutzung	§ 5 Abs. 2 Nr. 1 BauGB	3. Sonstige Planzeichen	
	Sonstiges Sondergebiet Zweckbestimmung: Photovoltaik		Grenze des Geltungsbereichs der 4. Änderung des Flächennutzungsplans
	§ 11 BauNVO		

Verfahrensvermerke

2. Aufgestellt aufgrund des Aufstellungsbeschlusses der Gemeindevertretung vom ..... . Die ortsübliche Bekanntmachung des Aufstellungsbeschlusses erfolgte durch Aushang an den Bekanntmachungstafeln der Gemeinde am Rathaus, Rostocker Straße 19, 18190 Sanitz sowie in den "Sanitzer Mitteilungen" am ..... Jahrgang ... Nr. ....

Die für Raumordnung und Landesplanung zuständige Stelle ist gemäß § 17 des Gesetzes über die Raumordnung und Landesplanung des Landes M/V (LPIG) am ..... informiert worden.

Die Beteiligung der Öffentlichkeit nach § 3 Abs. 1 BauGB erfolgte in Form einer öffentlichen Auslegung vom ..... bis zum .....

Die von der Planung berührten Behörden und sonstigen Träger öffentlicher Belange sind nach § 4 Abs. 1 BauGB mit Schreiben vom ..... zur Abgabe einer Stellungnahme aufgefordert worden.

Die Gemeindevertretung hat am ..... den Entwurf der 4. Änderung des Flächennutzungsplans mit Begründung beschlossen und zur Auslegung bestimmt.

Die von der Planung berührten Behörden und sonstigen Träger öffentlicher Belange sind nach § 4 Abs. 2 BauGB mit Schreiben vom ..... zur Abgabe einer Stellungnahme aufgefordert worden.

Der Entwurf der 4. Änderung des Flächennutzungsplans mit Begründung sowie die wesentlichen, umweltbezogenen Stellungnahmen, haben in der Zeit vom ..... bis einschließlich ..... während der Dienststunden im Rathaus, Rostocker Straße 19, 18190 Sanitz sowie auf der Homepage der Gemeinde Sanitz unter der Adresse [www.sanitz.de](http://www.sanitz.de), nach § 3 Abs. 2 BauGB öffentlich ausgelegen. Die öffentliche Auslegung ist mit dem Hinweis, dass Bedenken und Anregungen während der Auslegungsfrist von jedermann schriftlich oder zur Niederschrift vorgebracht werden können, am ..... durch Abdruck in der Zeitung „Sanitzer Mitteilungen“ bekannt gemacht worden.

Sanitz, den ..... Der Bürgermeister  
..... Siegel .....

3. Die Gemeindevertretung hat die vorgebrachten Bedenken und Anregungen der Bürger sowie die Stellungnahmen der Träger öffentlicher Belange und Nachbargemeinden am ..... geprüft. Das Ergebnis ist mitgeteilt worden.

Die 4. Änderung des Flächennutzungsplans wurde am ..... von der Gemeindevertretung beschlossen. Die Begründung zur 4. Änderung des Flächennutzungsplans wurde mit Beschluss der Gemeindevertretung vom ..... gebilligt.

Sanitz, den ..... Der Bürgermeister  
..... Siegel .....

4. Die höhere Verwaltungsbehörde hat die 4. Änderung des Flächennutzungsplans, Stand ....., am ..... Az.: ..... genehmigt.

Sanitz, den ..... Der Bürgermeister  
..... Siegel .....

5. Die 4. Änderung des Flächennutzungsplans wird hiermit ausgefertigt.

Sanitz, den ..... Der Bürgermeister  
..... Siegel .....


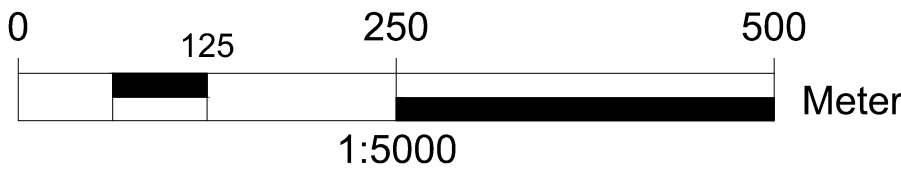
6. Die Genehmigung der 4. Änderung des Flächennutzungsplans, sowie die Stelle bei der der Plan auf Dauer während der Dienststunden von jedermann eingesehen werden kann und über den Inhalt Auskunft zu erhalten ist, sind am ..... ortsüblich bekannt gemacht worden. In der Bekanntmachung ist auf die Geltendmachung und Verletzung von Verfahrens- und Formvorschriften und von Mängeln der Abwägung sowie auf die Rechtsfolgen (§§ 214, 215 BauGB) hingewiesen worden. Die Feststellung wird mit Ablauf des .....rechtswirksam.

Sanitz, den ..... Der Bürgermeister  
..... Siegel .....

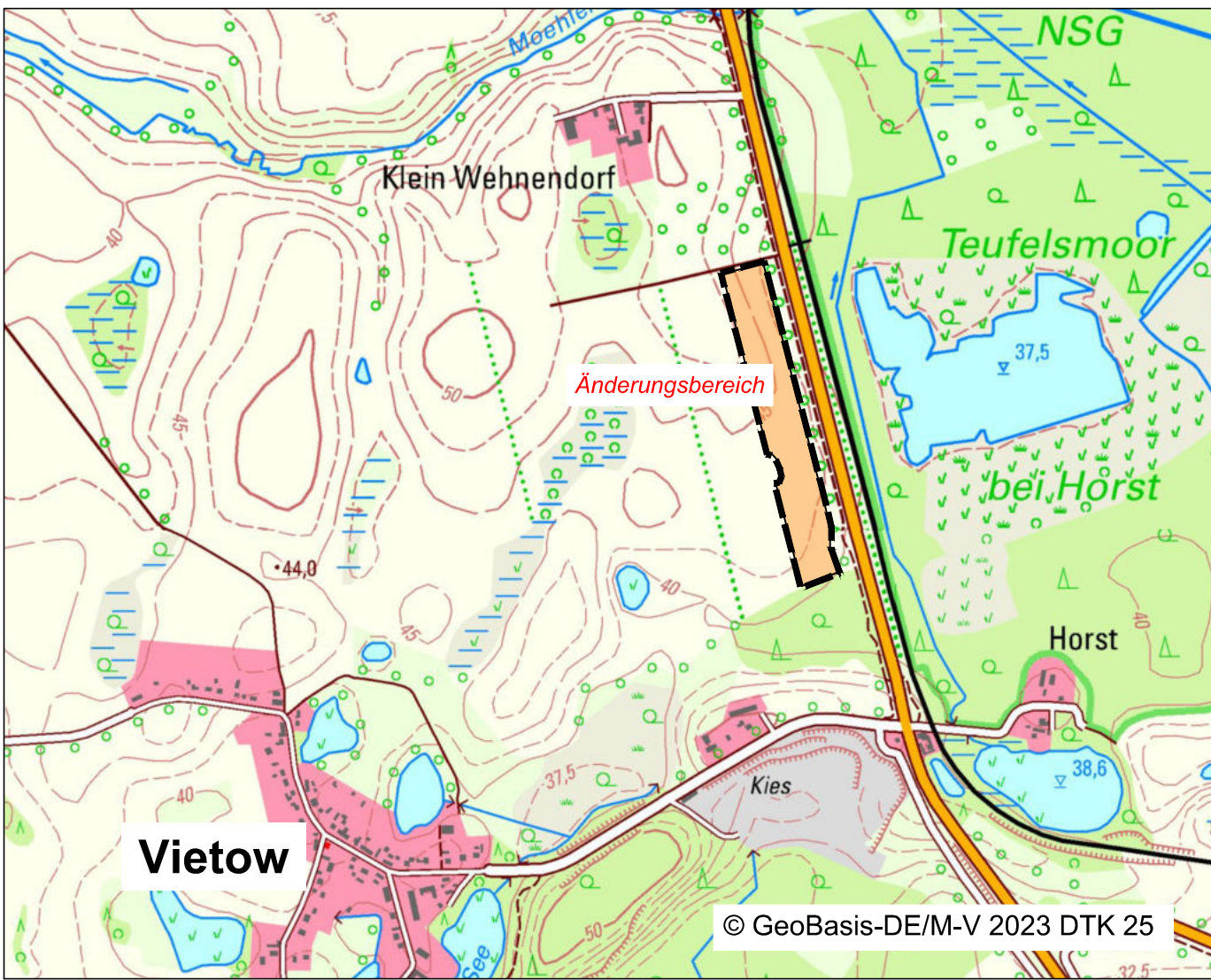
Rechtsgrundlagen

- **Baugesetzbuch (BauGB)** i. d. F. der Bekanntmachung vom 03. November 2017 (BGBl. I. S. 3634), zuletzt geändert durch Artikel 3 des Gesetzes vom 20. Dezember 2023 (BGBl. 2023 I Nr. 394)
- **Baunutzungsverordnung (BauNVO)** i. d. F. der Bekanntmachung vom 21. November 2017 (BGBl. I S.3786), zuletzt geändert durch Artikel 2 des Gesetzes vom 03. Juli 2023 (BGBl. 2023 I Nr. 176)
- **Planzeichenverordnung (PlanZV)** i. d. F. der Bekanntmachung vom 18. Dezember 1990 (BGBl. 1991 I S. 58), zuletzt geändert durch Artikel 3 des Gesetzes vom 14. Juni 2021 (BGBl. I S. 1802)
- **Kommunalverfassung für das Land Mecklenburg- Vorpommern (Kommunalverfassung - KV M-V)** i. d. F. der Bekanntmachung vom 16. Mai 2024 (GVOBl. M-V GVOBl. M-V S. 270, ber. S.351), zuletzt geändert durch Artikel 4 des Gesetzes vom 18. März 2025 (GVOBl. M-V S. 130, 136)
- **Gesetz über Naturschutz und Landschaftspflege (Bundesnaturschutzgesetz - BNatSchG)** i. d. F. der Bekanntmachung vom 29. Juli 2009 (BGBl. I S. 2542), zuletzt geändert durch Artikel 48 des Gesetzes vom 23. Oktober 2024 (BGBl. 2024 I Nr. 323)
- **Gesetz des Landes Mecklenburg - Vorpommern zur Ausführung des Bundesnaturschutzgesetzes (Naturschutzausführungsgesetz - NatSchAG M-V)** i. d. F. der Bekanntmachung vom 23. Februar 2010 (GVOBl. M-V S.66), zuletzt geändert durch Artikel 1 des Gesetzes vom 24. März 2023 (GVOBl. M-V S. 546)
- **Landesbauordnung Mecklenburg-Vorpommern (LBauO M-V)** i. d. F. der Bekanntmachung vom 15. Oktober 2015 (GVOBl. M-V 2015, S. 344), zuletzt geändert durch Artikel 2 des Gesetzes vom 18. März 2025 (GVOBl. M-V S. 130)
- **Waldgesetz für das Land Mecklenburg-Vorpommern (Landeswaldgesetz - LWaldG)** i. d. F. der Bekanntmachung vom 27. Juli 2011 (GVOBl. M-V S. 870), zuletzt geändert durch Artikel 2 des Gesetzes vom 22. Mai 2021 (GVOBl. M-V S. 790, 794)
- **Hauptsatzung der Gemeinde Sanitz** in der aktuellen Fassung

Maßstab: 1 : 5.000



Übersichtskarte



4. Änderung des Flächennutzungsplans  
der Gemeinde Sanitz



**BAUKONZEPT**  
NEUBRANDENBURG GmbH  
Gerstenstraße 9  
17034 Neubrandenburg

Vorhabensnummer: 31433

**Entwurf**

Juli 2025

Fon (0395) 42 55 910 | Fax (0395) 42 55 920 | [info@baukonzept-nb.de](mailto:info@baukonzept-nb.de) | [www.baukonzept-nb.de](http://www.baukonzept-nb.de)